2021-01-15

de ‘Tyne Cottage’ bunker

Onlangs zag ik een bijzondere foto voorbijkomen, van een duidelijk met naam beschilderde ‘Tyne Cottage’ bunker. Een van de meest bekende bunkers in de ‘Ypres Salient’…

Zoals de meesten weten, is deze nu ingekapseld onder het ‘Cross of Sacrifice’ op het huidige Tyne Cot Cemetery, en is de betonnen bunkerwand alleen nog zichtbaar doorheen een smeedijzeren krans naar het zuidwesten.

Vermoedelijk werd het opschrift op de bunker en het locatiebord aangebracht, nadat de bunker werd ingenomen door Australische troepen op 4 oktober 1917. In dit compleet verwoeste landschap kwam het natuurlijk goed van pas, om zeker te zijn van je locatie…

De op het bord vermelde coördinaten D.17.a.4.2 stemmen wel niet overeen met de locatie van deze ‘centrale’ bunker… en ook niet met de posities van de andere bunkers op het huidige perceel, deze liggen allemaal in vak D.16.b… (loopgraafkaart april 1917)

Binnenin het perceel van het huidige Tyne Cot Cemetery waren dus nog meerdere bunkers, waarvan twee nog overduidelijk op de begraafplaats zijn terug te vinden. Twee andere zijn verdwenen, waarvan een onder de grond in perk 45 (vandaar enkele ontbrekende grafstenen daar) en een andere uiterst links onder het ‘Tyne Cot Memorial to the Missing’.
Toch is deze foto wel degelijk de ‘centrale’ bunker van Tyne Cot : dat bevestigen alle mogelijke bronnen.

Hoe was deze L-vormige bunker nu georiënteerd? Hiervoor hebben we enkele boeken en meerdere foto’s en schetsen geraadpleegd. (zie bijgevoegde plattegrond). De Tyne Cot-naamschildering was gericht naar het Noorden en de ingang zit heel logisch eveneens naar het Noorden : want aan de ‘veilige’ kant voor Duitse troepen.

Het meest intrigerende op de foto viel mij niet direct op, nl. de Duitse soldaat bij de bunker. De helm maakt duidelijk dat het een Duits soldaat is… dus is de foto genomen in het voorjaar van 1918 toen deze sector opnieuw in Duitse handen was? Of werd de foto genomen kort na 28 september 1918, toen de bunker weer veroverd werd door Belgische troepen… en is dit een Duitse krijgsgevangene? Hierover voorlopig geen zekerheid.

zeer aanbevolen boek hierover : ‘Passchendaele 1917’, door Franky Bostyn (Roularta Books)

www.frontaaltours.com

the ‘Tyne Cottage’ bunker

Recently I saw a special photo of a clearly marked “Tyne Cottage” bunker. One of the most famous bunkers in the “Ypres Salient” …

As most know, it is now under the “Cross of sacrifice” at today’s Tyne Cot Cemetery, and the original concrete wall is visible only through a wrought iron wreath.

The inscription on the bunker and location sign was made after the bunker was taken by Australian troops on October 4th, 1917. In this completely devastated landscape, it was of course very useful to be sure of your location.

The coordinates D.17.a.4.2 stated on the board, do not correspond with the location of this 'central' bunker ... and also not with the positions of the other bunkers on the current Tyne Cot Cemetery, these are all in section D.16 .b... (trench map April 1917)

Within the plot of the current Tyne Cot Cemetery were several bunkers, two of which can still clearly be found in the cemetery. Two others have disappeared, one underground in plot 45 (hence some missing headstones there) and another on the far left under the Tyne Cot Memorial to the Missing.

Yet this photo is indeed Tyne Cot's 'central' bunker: all possible sources confirm this.
Now how was this L-shaped bunker oriented? For this we have consulted some books, photos and sketches. (see attached sketches and maps). The Tyne Cot name painting was facing North and the entrance is quite logical also to the North: because it was on the "safe" side for German troops.

The most intriguing part of the photo did not immediately got my attention, namely the German soldier at the bunker. The helmet makes it clear that it is a German soldier... so was the photo taken in the spring of 1918 when this sector was again in German hands? Or was the photo taken shortly after September 28, 1918, when the bunker was taken back by Belgian troops... and is this a German prisoner of war? No certainty about this for the time being...
a highly recommended book on this: "Passchendaele 1917", by Franky Bostyn (Roularta Books)

www.frontaaltours.com

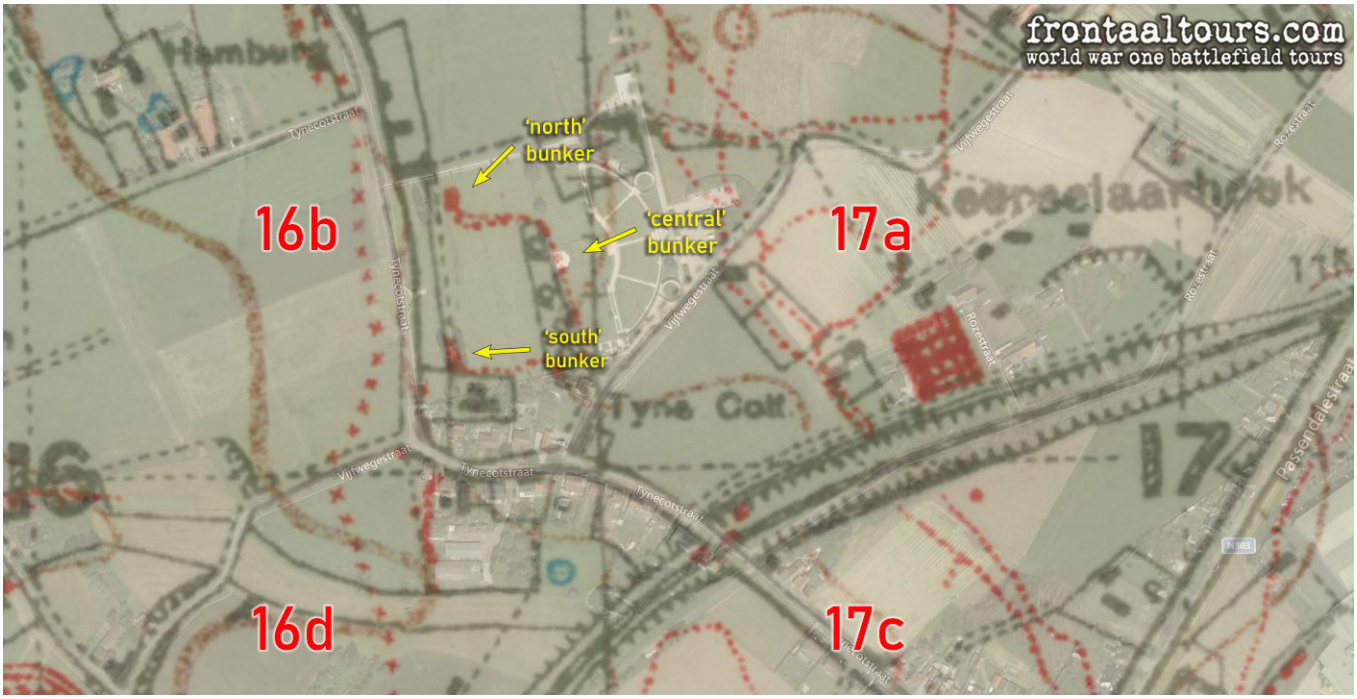

TYNE COTT

source: cwgc.org

TYNE
COTTAGE.

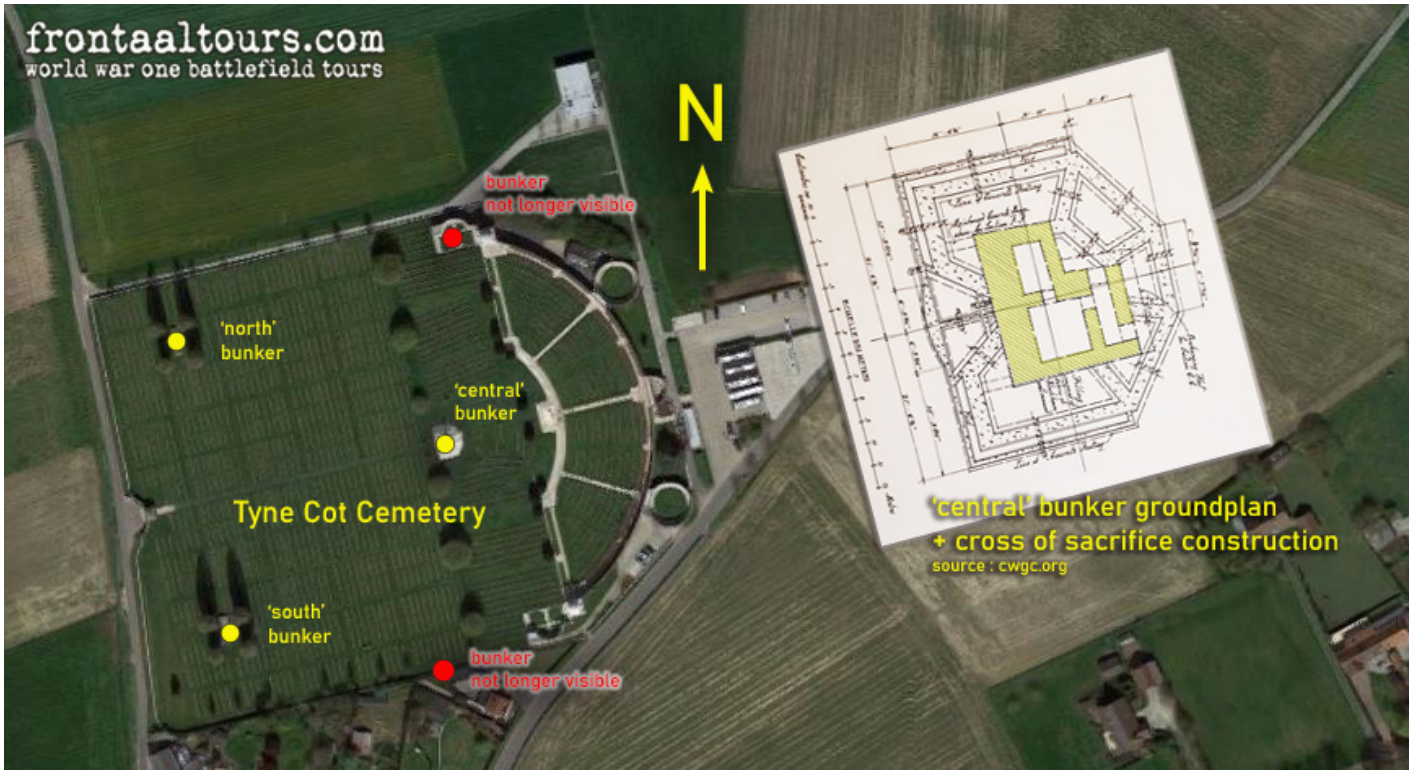
frontaaltours.com
world war one battlefield tours
N
bunker
not longer visible
'north'
bunker
'central'
bunker
Tyne Cot Cemetery
'south'
bunker
bunker
not longer visible
'central' bunker groundplan
+ cross of sacrifice construction
source : cwgc.org



AUSTRALIAN WAR MEMORIAL ART02539